מסמך מזהה

מפקח בכיר לתכנון אזורי ומחוזי
מועצה מקומית רכסי הגליל העליון
רח' הגפן 7, קריית יערות, 1000039162

לשכת הרישוי

בקשה להיתר בנייה
מספר בקשה: 2024045

סוג הבקשה: בקשה חדשה ← **אזור:** מגורים ג' ← **מספר גוש/חלקה:** 22955

מגיש הבקשה

שם:	אבי כהן
ת.ז. / ח.פ.:	024547187
כתובת:	רח' הגפן 14, קריית יערות
טלפון:	04-6591703
דוא"ל:	avi.cohen@gmail.com

בעל הנכס (אם שונה ממגיש הבקשה)

שם:	אבי כהן
ת.ז. / ח.פ.:	024547187
כתובת:	רח' הגפן 14, קריית יערות
טלפון:	04-6591703

עורך הבקשה

שם:	רונית אלמוג
מס' רישיון:	38220
כתובת:	רח' הברזל 5, קריית יערות
טלפון:	04-6591703
דוא"ל:	ronit.almog@gmail.com

מהנדס השלד

שם:	יוסי פרידמן
מס' רישיון:	38220
כתובת:	רח' הברזל 5, קריית יערות
טלפון:	04-6591703

מודד מוסמך

שם:	מיכאל דהן
מס' רישיון:	2107
כתובת:	רח' הנחושת 3, קריית יערות
טלפון:	04-6591703

פרטי הנכס

גוש:	22955
חלקה:	5
תת חלקה:	
כתובת הנכס:	רח' הגפן 14, קריית יערות
שטח המגרש (מ"ר):	612
שטח הבנייה המבוקשת (מ"ר):	184
מספר קומות:	2
מספר יחידות דיור:	1

תיאור הבקשה

בקשה להקמת בית מגורים חד-משפחתי בן שתי קומות וגג רעפים, הכולל שלושה חדרי שינה, שני חדרי רחצה, סלון עם פתח למרפסת, מטבח פתוח ומחסן. הבית ממוקם במרכז המגרש, במרחק של 4.5 מ' מהגבול הצפוני ו-6 מ' מהגבול המזרחי. הגישה למגרש מדרך הגישה הקיימת ברחוב הגפן. הבקשה כוללת גם פיתוח שטח, גדר בגבול הצפוני ושער כניסה.

חישוב שטחים

שטח עיקרי:	132 מ"ר
שטח שירות:	52 מ"ר
שטח מרפסת:	18 מ"ר
סה"כ שטח בנוי:	202 מ"ר

חניה

מספר מקומות חניה נדרש:	2
מספר מקומות חניה מוצע:	2
מקומות חניה מקורים:	1
מקומות חניה מקורים:	1

מרחקים

מרחק מגבול צפוני:	4.5 מ'
מרחק מגבול מזרחי:	6 מ'
מרחק מגבול מערבי:	5 מ'
מרחק מגבול דרומי:	12 מ'
מרחק מהמבנה הקיים:	18 מ'

הצהרת המגיש

אני הח"מ מצהיר/ה כי כל הפרטים שמסרתי בבקשה זו הינם נכונים ומדויקים. ידוע לי כי מסירת פרטים כוזבים עלולה לגרום לביטול ההיתר ולהוות עבירה פלילית. אני מתחייב/ת לבצע את העבודות בהתאם להיתר ולתקנות התכנון והבנייה.

חתימת המגיש: _____ **תאריך:** 17/09/2025

חתימת עורך הבקשה: _____ **תאריך:** 17/09/2025

חתימת בעל הנכס (אם שונה ממגיש הבקשה): _____ **תאריך:** _____

חתימת מהנדס השלד: _____ **תאריך:** _____

חתימת המודד המוסמך: _____ **תאריך:** _____

הערות נוספות

1. בקשה לתוספת בנייה עד 20% מהשטח הקיים, ובכל מקרה לא יותר מ-35 מ"ר, ל-2 יחידות דיור לכל היותר.
2. יש לפנות אל הוועדה המקומית לצורך קבלת הנחיות מיוחדות לגבי בקשות בשטח שמור.
3. בקשה להקמת בריכת שחייה, מחסן או גדר בגובה העולה על 1.2 מ' תידון בנפרד.
4. בקשה זו כוללת 3 עמודים ו-2 נספחים.

נספחים

- תשריט מצב קיים
- תשריט מצב מוצע
- חישובי שטחים
- תכנית פיתוח
- אישור מכון התקנים
- אישור מכון הרישוי

חתימת הגורם המקבל

לשכת הרישוי

אישור בקשה להיתר

מספר בקשה: 2024045

מספר היתר: 3/130/03/24

בקשה זו נבדקה ונמצאה תואמת את התכנית החלה, את הוראות התכנון והבנייה ואת הוראות כל דין.

תנאים מיוחדים:

1. בקשה לתוספת עד 20% מהשטח הקיים, ובכל מקרה לא יותר מ-35 מ"ר, ל-2 יחידות דיור לכל היותר.
2. יש לפנות אל הוועדה המקומית לצורך קבלת הנחיות מיוחדות לגבי בקשות בשטח שמור.
3. בקשה להקמת בריכת שחייה, מחסן או גדר בגובה העולה על 1.2 מ' תידון בנפרד.
4. בקשה זו כוללת 3 עמודים ו-2 נספחים.

תוקף ההיתר: ההיתר בתוקף לשנתיים מיום מתן האישור, ובכפוף לתחילת עבודות הבנייה בתוך שנה אחת.

אגרות והיטלים

אגרת בנייה:	₪ 347.60
היטל השבחה:	₪ 0
אגרת פיתוח (לפי 42 מ"ר):	₪ 0
סה"כ לתשלום:	**₪ 347.60**

חתימת נציג הלשכה

חתימת המבקש

מסמכים שהוגשו

תשריט מצב קיים	✓	תשריט מצב מוצע	✓
חישובי שטחים	✓	אישור מכון התקנים	✓
תכנית פיתוח	✓	אישור מכון הרישוי	✓
נספח בטיחות	✓		

תשלומים

אגרת בנייה	₪ 347.60	אגרת פיתוח	₪ 0
היטל השבחה	₪ 0	**סה"כ**	**₪ 347.60**

הערות

מפקח בכיר לתכנון אזורי ומחוזי
מועצה מקומית רכסי הגליל העליון
רח' הגפן 7, קריית יערות, 1000039162

לשכת הרישוי

בקשה להיתר בנייה
מספר בקשה: 2024045

סוג הבקשה: בקשה חדשה ← **אזור:** מגורים ג' ← **מספר גוש/חלקה:** 22955

מגיש הבקשה

שם:	אבי כהן
ת.ז. / ח.פ.:	024547187
כתובת:	רח' הגפן 14, קריית יערות
טלפון:	04-6591703
דוא"ל:	avi.cohen@gmail.com

בעל הנכס (אם שונה ממגיש הבקשה)

שם:	אבי כהן
ת.ז. / ח.פ.:	024547187
כתובת:	רח' הגפן 14, קריית יערות
טלפון:	04-6591703

עורך הבקשה

שם:	רונית אלמוג
מס' רישיון:	38220
כתובת:	רח' הברזל 5, קריית יערות
טלפון:	04-6591703
דוא"ל:	ronit.almog@gmail.com

מהנדס השלד

שם:	יוסי פרידמן
מס' רישיון:	38220
כתובת:	רח' הברזל 5, קריית יערות
טלפון:	04-6591703

מודד מוסמך

שם:	מיכאל דהן
מס' רישיון:	2107
כתובת:	רח' הנחושת 3, קריית יערות
טלפון:	04-6591703
דוא"ל:	michael.dahan@gmail.com

פרטי הנכס

גוש:	22955
חלקה:	5
תת חלקה:	
כתובת הנכס:	רח' הגפן 14, קריית יערות
שטח המגרש (מ"ר):	612
שטח הבנייה המבוקשת (מ"ר):	184
מספר קומות:	2
מספר יחידות דיור:	1

תיאור הבקשה

בקשה להקמת בית מגורים חד-משפחתי בן שתי קומות וגג רעפים, הכולל שלושה חדרי שינה, שני חדרי רחצה, סלון עם פתח למרפסת, מטבח פתוח ומחסן. הבית ממוקם במרכז המגרש, במרחק של 4.5 מ' מהגבול הצפוני ו-6 מ' מהגבול המזרחי. הגישה למגרש מדרך הגישה הקיימת ברחוב הגפן. הבקשה כוללת גם פיתוח שטח, גדר בגבול הצפוני ושער כניסה.

חישוב שטחים

שטח עיקרי:	132 מ"ר
שטח שירות:	52 מ"ר
שטח מרפסת:	18 מ"ר
סה"כ שטח בנוי:	202 מ"ר

חניה

מספר מקומות חניה נדרש:	2
מספר מקומות חניה מוצע:	2
מקומות חניה מקורים:	1
מקומות חניה מקורים:	1

מרחקים

מרחק מגבול צפוני:	4.5 מ'
מרחק מגבול מזרחי:	6 מ'
מרחק מגבול מערבי:	5 מ'
מרחק מגבול דרומי:	12 מ'
מרחק מהמבנה הקיים:	18 מ'

הצהרת המגיש

אני הח"מ מצהיר/ה כי כל הפרטים שמסרתי בבקשה זו הינם נכונים ומדויקים. ידוע לי כי מסירת פרטים כוזבים עלולה לגרום לביטול ההיתר ולהוות עבירה פלילית. אני מתחייב/ת לבצע את העבודות בהתאם להיתר ולתקנות התכנון והבנייה.

חתימת המגיש: _____ **תאריך:** 17/09/2025

חתימת עורך הבקשה: _____ **תאריך:** 17/09/2025

חתימת בעל הנכס (אם שונה ממגיש הבקשה): _____ **תאריך:** _____

חתימת מהנדס השלד: _____ **תאריך:** _____

חתימת המודד המוסמך: _____ **תאריך:** _____

הערות נוספות

1. בקשה לתוספת עד 20% מהשטח הקיים, ובכל מקרה לא יותר מ-35 מ"ר, ל-2 יחידות דיור לכל היותר.
2. יש לפנות אל הוועדה המקומית לצורך קבלת הנחיות מיוחדות לגבי בקשות בשטח שמור.
3. בקשה להקמת בריכת שחייה, מחסן או גדר בגובה העולה על 1.2 מ' תידון בנפרד.
4. בקשה זו כוללת 3 עמודים ו-2 נספחים.

נספחים

- תשריט מצב קיים
- תשריט מצב מוצע
- חישובי שטחים
- תכנית פיתוח
- אישור מכון התקנים
- אישור מכון הרישוי

חתימת הגורם המקבל

לשכת הרישוי

אישור בקשה להיתר

מספר בקשה: 2024045

מספר היתר: 3/130/03/24

בקשה זו נבדקה ונמצאה תואמת את התכנית החלה, את הוראות התכנון והבנייה ואת הוראות כל דין.

תנאים מיוחדים:

1. בקשה לתוספת עד 20% מהשטח הקיים, ובכל מקרה לא יותר מ-35 מ"ר, ל-2 יחידות דיור לכל היותר.
2. יש לפנות אל הוועדה המקומית לצורך קבלת הנחיות מיוחדות לגבי בקשות בשטח שמור.
3. בקשה להקמת בריכת שחייה, מחסן או גדר בגובה העולה על 1.2 מ' תידון בנפרד.
4. בקשה זו כוללת 3 עמודים ו-2 נספחים.

תוקף ההיתר: ההיתר בתוקף לשנתיים מיום מתן האישור, ובכפוף לתחילת עבודות הבנייה בתוך שנה אחת.

אגרות והיטלים

אגרת בנייה:	₪ 347.60
היטל השבחה:	₪ 0
אגרת פיתוח (לפי 42 מ"ר):	₪ 0
סה"כ לתשלום:	**₪ 347.60**

חתימת נציג הלשכה

חתימת המבקש

מסמכים שהוגשו

תשריט מצב קיים	✓	תשריט מצב מוצע	✓
חישובי שטחים	✓	אישור מכון התקנים	✓
תכנית פיתוח	✓	אישור מכון הרישוי	✓
נספח בטיחות	✓		

תשלומים

אגרת בנייה	₪ 347.60	אגרת פיתוח	₪ 0
היטל השבחה	₪ 0	**סה"כ**	**₪ 347.60**

הערות

מפקח בכיר לתכנון אזורי ומחוזי
מועצה מקומית רכסי הגליל העליון
רח' הגפן 7, קריית יערות, 1000039162

לשכת הרישוי

בקשה להיתר בנייה
מספר בקשה: 2024045

סוג הבקשה: בקשה חדשה ← **אזור:** מגורים ג' ← **מספר גוש/חלקה:** 22955

מגיש הבקשה

שם:	אבי כהן
ת.ז. / ח.פ.:	024547187
כתובת:	רח' הגפן 14, קריית יערות
טלפון:	04-6591703
דוא"ל:	avi.cohen@gmail.com

בעל הנכס (אם שונה ממגיש הבקשה)

שם:	אבי כהן
ת.ז. / ח.פ.:	024547187
כתובת:	רח' הגפן 14, קריית יערות
טלפון:	04-6591703

עורך הבקשה

שם:	רונית אלמוג
מס' רישיון:	38220
כתובת:	רח' הברזל 5, קריית יערות
טלפון:	04-6591703
דוא"ל:	ronit.almog@gmail.com

מהנדס השלד

שם:	יוסי פרידמן
מס' רישיון:	38220
כתובת:	רח' הברזל 5, קריית יערות
טלפון:	04-6591703

מודד מוסמך

שם:	מיכאל דהן
מס' רישיון:	2107
כתובת:	רח' הנחושת 3, קריית יערות
טלפון:	04-6591703
דוא"ל:	michael.dahan@gmail.com

פרטי הנכס

גוש:	22955
חלקה:	5
תת חלקה:	
כתובת הנכס:	רח' הגפן 14, קריית יערות
שטח המגרש (מ"ר):	612
שטח הבנייה המבוקשת (מ"ר):	184
מספר קומות:	2
מספר יחידות דיור:	1

תיאור הבקשה

בקשה להקמת בית מגורים חד-משפחתי בן שתי קומות וגג רעפים, הכולל שלושה חדרי שינה, שני חדרי רחצה, סלון עם פתח למרפסת, מטבח פתוח ומחסן. הבית ממוקם במרכז המגרש, במרחק של 4.5 מ' מהגבול הצפוני ו-6 מ' מהגבול המזרחי. הגישה למגרש מדרך הגישה הקיימת ברחוב הגפן. הבקשה כוללת גם פיתוח שטח, גדר בגבול הצפוני ושער כניסה.

חישוב שטחים

שטח עיקרי:	132 מ"ר
שטח שירות:	52 מ"ר
שטח מרפסת:	18 מ"ר
סה"כ שטח בנוי:	202 מ"ר

חניה

מספר מקומות חניה נדרש:	2
מספר מקומות חניה מוצע:	2
מקומות חניה מקורים:	1
מקומות חניה מקורים:	1

מרחקים

מרחק מגבול צפוני:	4.5 מ'
מרחק מגבול מזרחי:	6 מ'
מרחק מגבול מערבי:	5 מ'
מרחק מגבול דרומי:	12 מ'
מרחק מהמבנה הקיים:	18 מ'

הצהרת המגיש

אני הח"מ מצהיר/ה כי כל הפרטים שמסרתי בבקשה זו הינם נכונים ומדויקים. ידוע לי כי מסירת פרטים כוזבים עלולה לגרום לביטול ההיתר ולהוות עבירה פלילית. אני מתחייב/ת לבצע את העבודות בהתאם להיתר ולתקנות התכנון והבנייה.

חתימת המגיש: _____ **תאריך:** 17/09/2025

חתימת עורך הבקשה: _____ **תאריך:** 17/09/2025

חתימת בעל הנכס (אם שונה ממגיש הבקשה): _____ **תאריך:** _____

חתימת מהנדס השלד: _____ **תאריך:** _____

חתימת המודד המוסמך: _____ **תאריך:** _____

הערות נוספות

1. בקשה לתוספת עד 20% מהשטח הקיים, ובכל מקרה לא יותר מ-35 מ"ר, ל-2 יחידות דיור לכל היותר.
2. יש לפנות אל הוועדה המקומית לצורך קבלת הנחיות מיוחדות לגבי בקשות בשטח שמור.
3. בקשה להקמת בריכת שחייה, מחסן או גדר בגובה העולה על 1.2 מ' תידון בנפרד.
4. בקשה זו כוללת 3 עמודים ו-2 נספחים.

נספחים

- תשריט מצב קיים
- תשריט מצב מוצע
- חישובי שטחים
- תכנית פיתוח
- אישור מכון התקנים
- אישור מכון הרישוי

חתימת הגורם המקבל

לשכת הרישוי

אישור בקשה להיתר

מספר בקשה: 2024045

מספר היתר: 3/130/03/24

בקשה זו נבדקה ונמצאה תואמת את התכנית החלה, את הוראות התכנון והבנייה ואת הוראות כל דין.

תנאים מיוחדים:

1. בקשה לתוספת עד 20% מהשטח הקיים, ובכל מקרה לא יותר מ-35 מ"ר, ל-2 יחידות דיור לכל היותר.
2. יש לפנות אל הוועדה המקומית לצורך קבלת הנחיות מיוחדות לגבי בקשות בשטח שמור.
3. בקשה להקמת בריכת שחייה, מחסן או גדר בגובה העולה על 1.2 מ' תידון בנפרד.
4. בקשה זו כוללת 3 עמודים ו-2 נספחים.

תוקף ההיתר: ההיתר בתוקף לשנתיים מיום מתן האישור, ובכפוף לתחילת עבודות הבנייה בתוך שנה אחת.

אגרות והיטלים

אגרת בנייה:	₪ 347.60
היטל השבחה:	₪ 0
אגרת פיתוח (לפי 42 מ"ר):	₪ 0
סה"כ לתשלום:	**₪ 347.60**

חתימת נציג הלשכה

חתימת המבקש

מסמכים שהוגשו

תשריט מצב קיים	✓	תשריט מצב מוצע	✓
חישובי שטחים	✓	אישור מכון התקנים	✓
תכנית פיתוח	✓	אישור מכון הרישוי	✓
נספח בטיחות	✓		

תשלומים

אגרת בנייה	₪ 347.60	אגרת פיתוח	₪ 0
היטל השבחה	₪ 0	**סה"כ**	**₪ 347.60**

הערות

17/09/2025 11:19

תכנית הפרצלציה

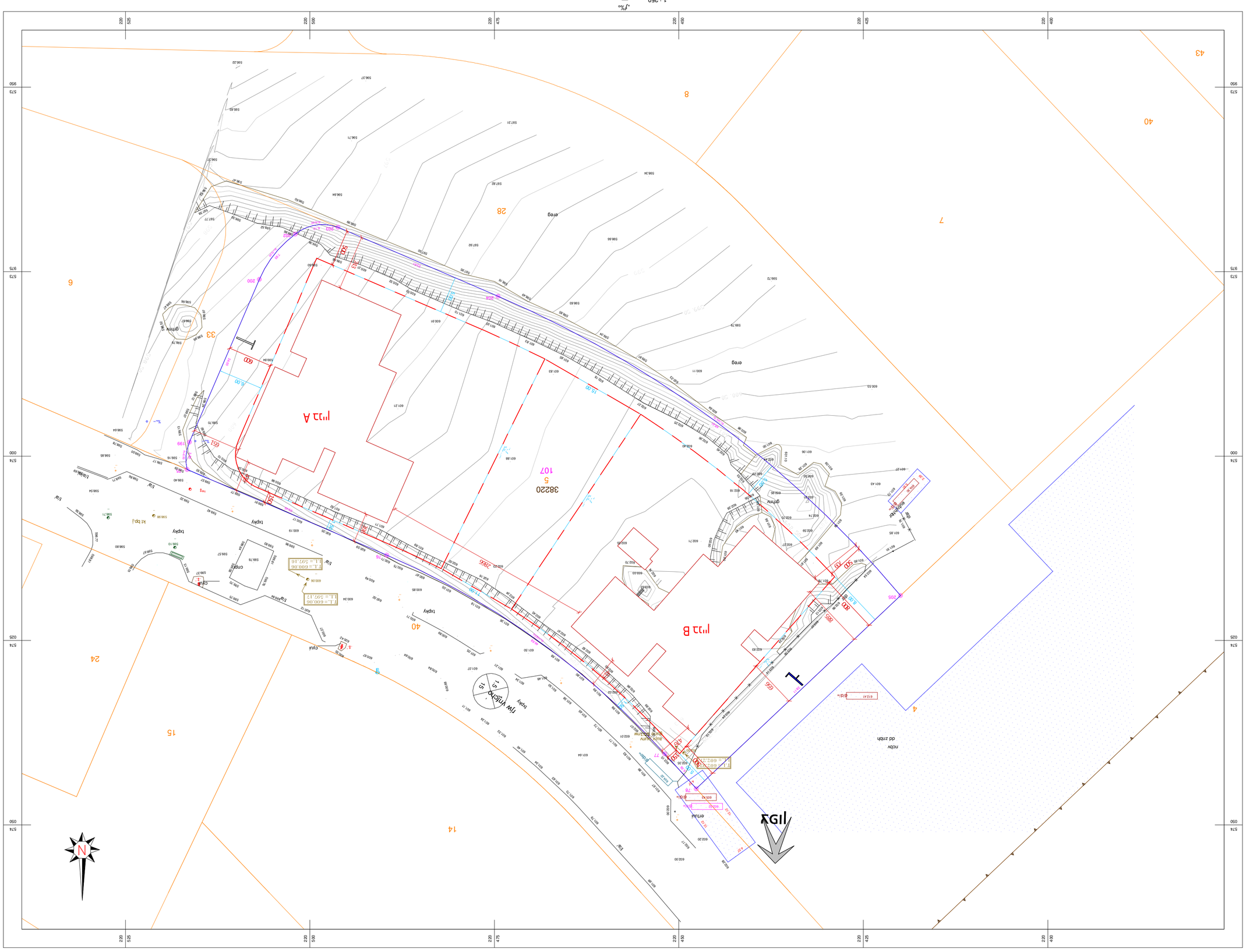
1 : 250 קנ"מ



מגרש B

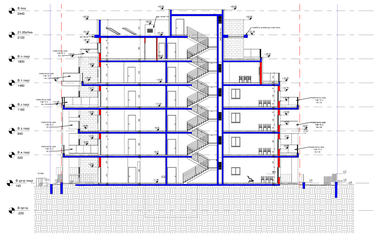
מגרש A

N

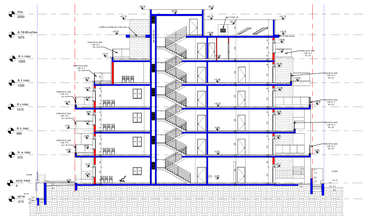

38220
5
107
6
7
8
14
15
24
28
33
40
43
4
מבנה מגורים
מבנה מגורים
מבנה מגורים



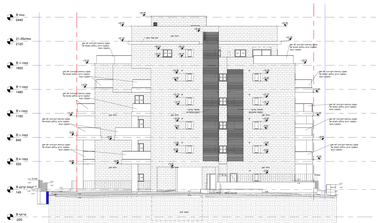




קנ" 1:100 תתק2-בניין B



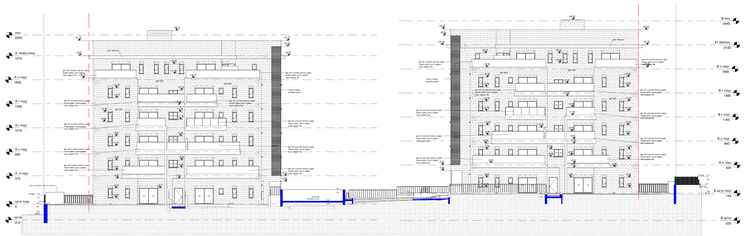
קנ" 1:100 תתק1-1בניין A



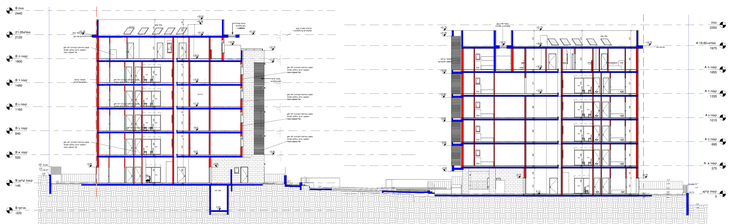
חזית מזרחית פנימית קנ" 1:100



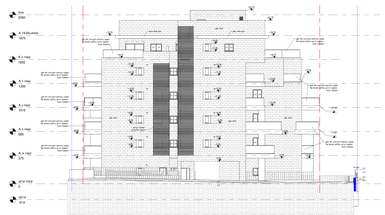
חזית מזרחית קנ" 1:100



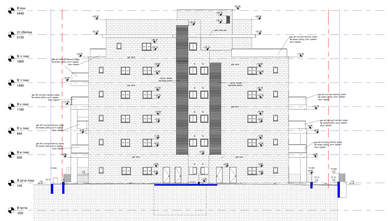
חזית צפונית קנ" 1:100



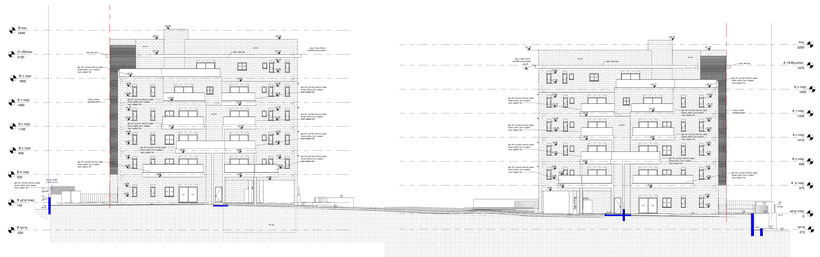
קנ" 1:100 תתק3-בניין



חזית מערבית פנימית קנ" 1:100



חזית מערבית קנ" 1:100



חזית דרומית קנ" 1:100

צפון

17מ"ר

17מ"ר

102מ"ר

46מ"ר

בניין B

4
מ"ר

18
מ"ר

131מ"ר

126מ"ר

סה"כ שטחי גינון:
786מ"ר
אחוז שטחי גינון:
786/3476=
22.61%

17מ"ר

18מ"ר

12מ"ר

106מ"ר

בניין A

82מ"ר

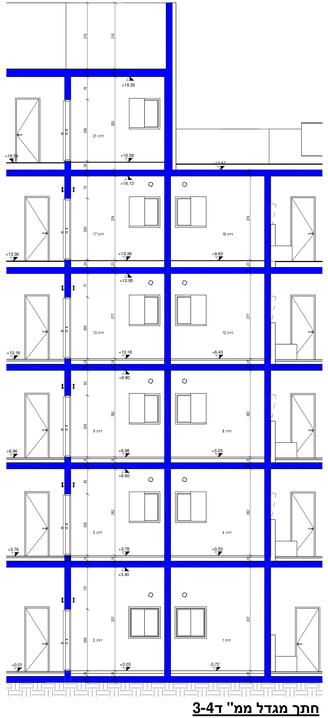
7
מ"ר

58מ"ר

25מ"ר

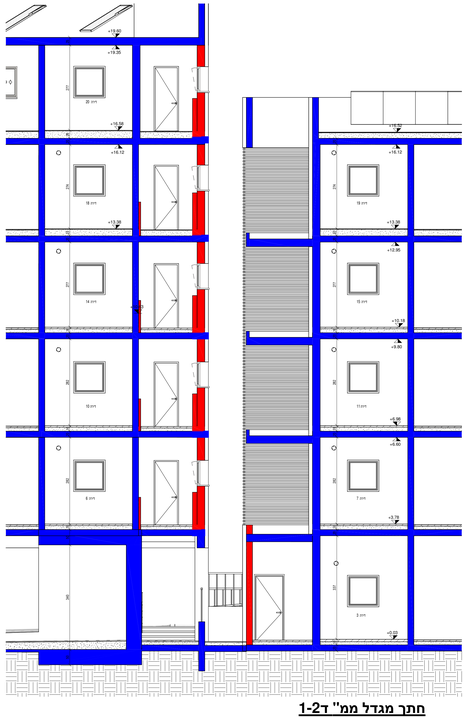
חישוב שטחי גינה

1 : 100 קנ"מ



חתך מגדל ממ" ד3-4

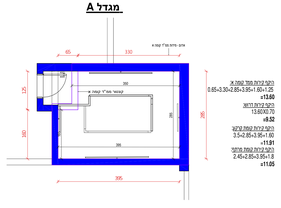
1 : 50 קנ"מ

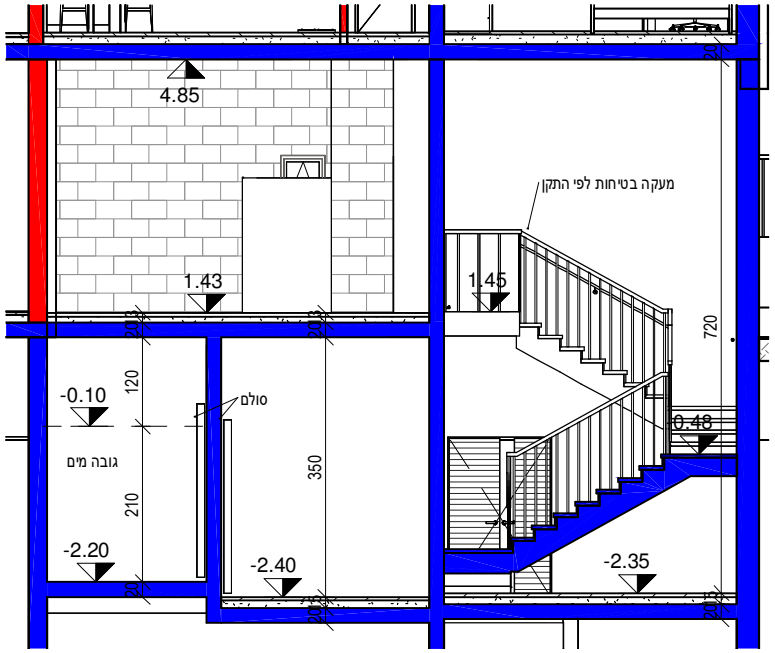


חתך מגדל ממ" ד1-2

1 : 50 קנ"מ

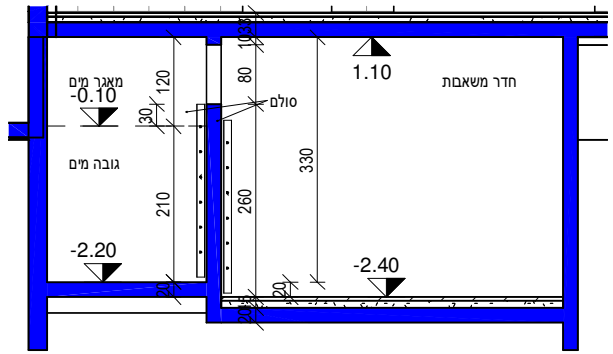
מגדל A


מרחב מוגן דירתי
מרחב מוגן דירתי
מרחב מוגן דירתי



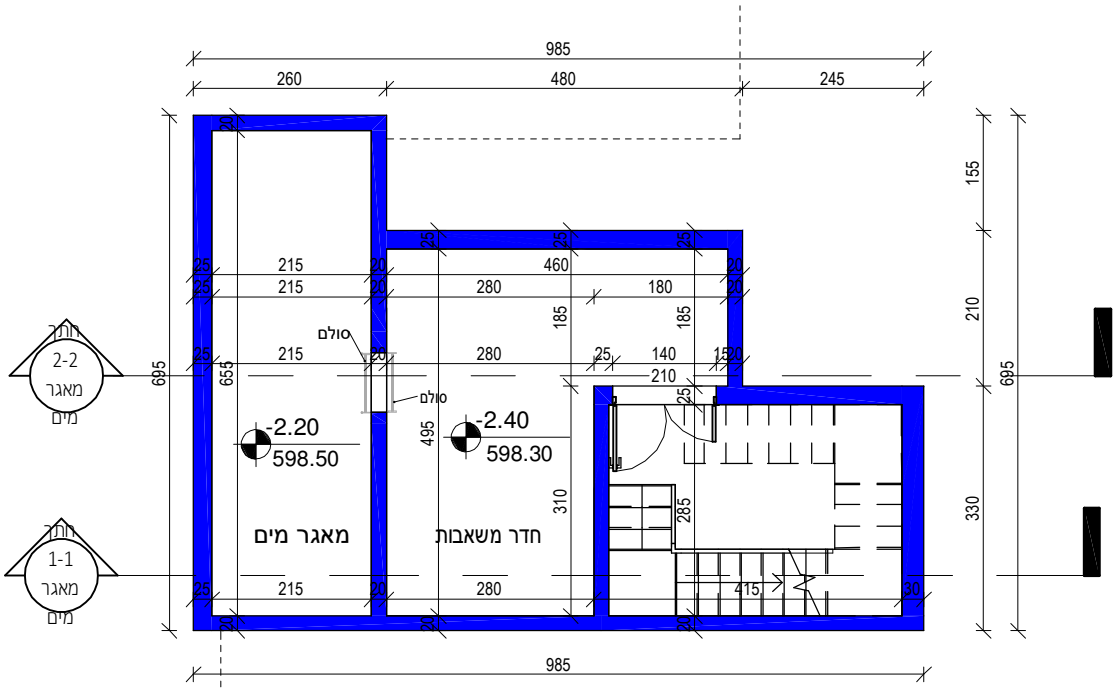
חתך1-1מאגר מים

1 : 100 קנ"מ



חתך2-2מאגר מים

1 : 100 קנ"מ



מאגר מים:

חישוב שטח חדר משאבות: 1.80x1.85+4.95x2.80=17.20mr

חישוב שטח מאגר מים: 2.15x6.55=14.08mr

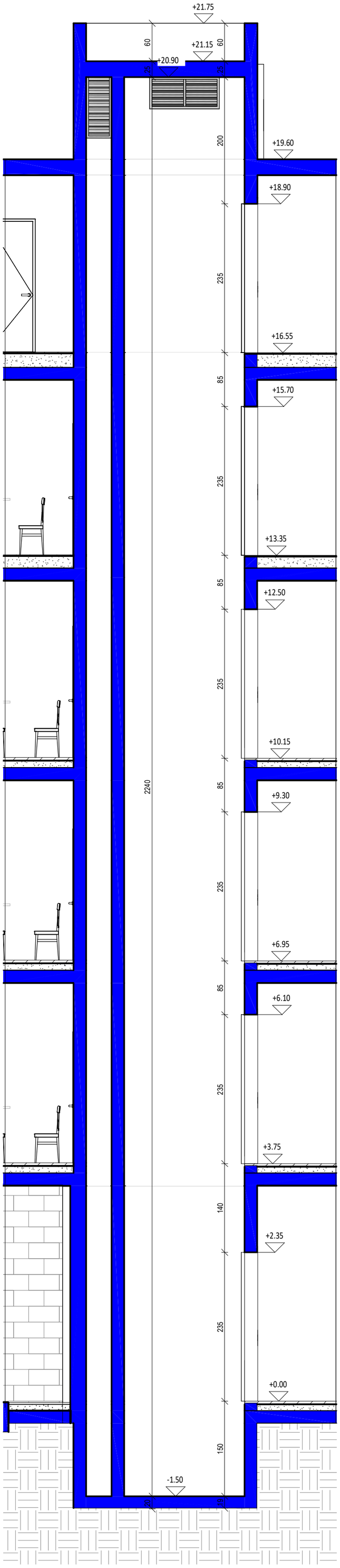
גובה מים: 2.10m

חישוב נפח מאגר מים: 2.10x14.08=29.56 מ"ק

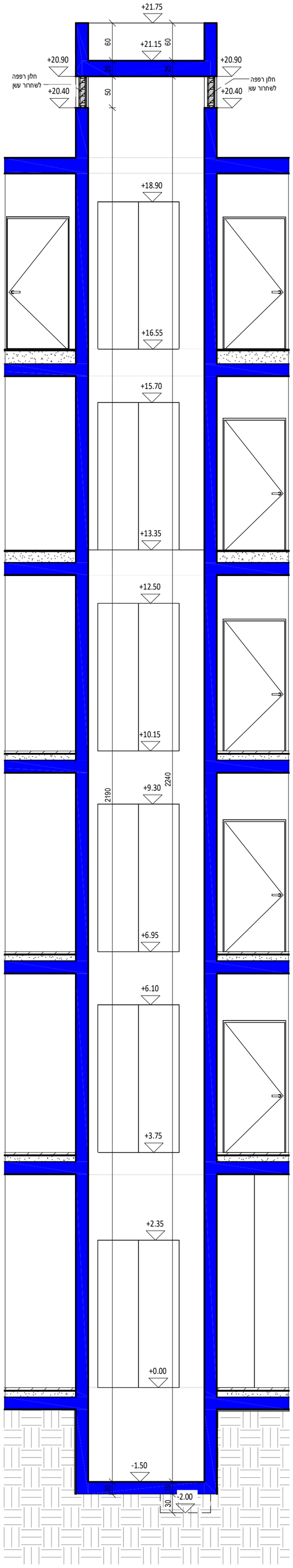
מאגר מים

1 : 100 קנ"מ

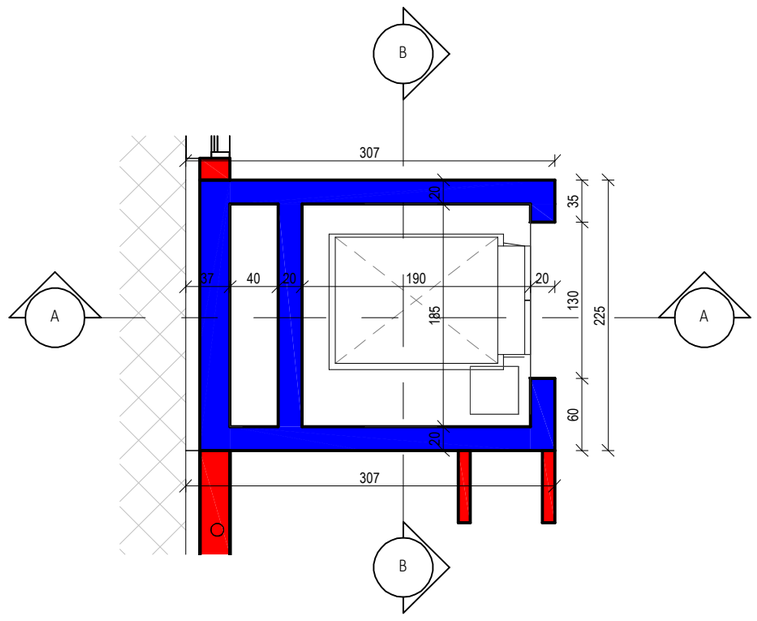
נספח פיר מעליות



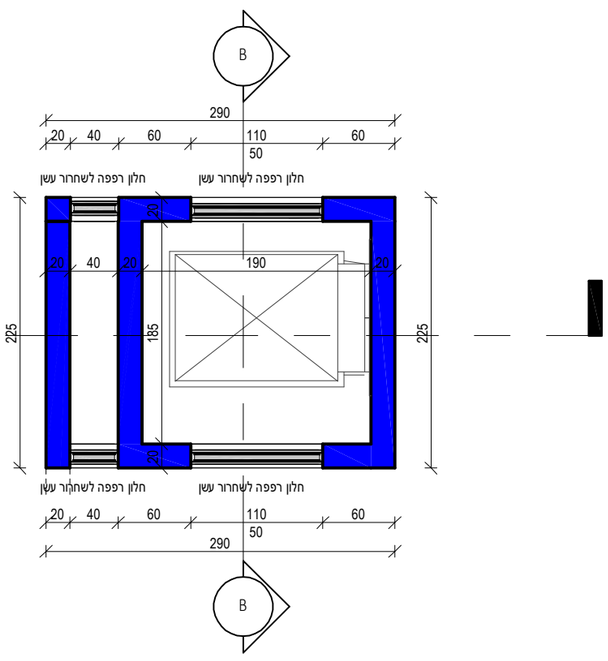
A
קנ"מ 1 : 50



B
קנ"מ 1 : 50



תכנית מעליות
קנ"מ 1 : 50



תכנית מעליות גג
קנ"מ 1 : 50